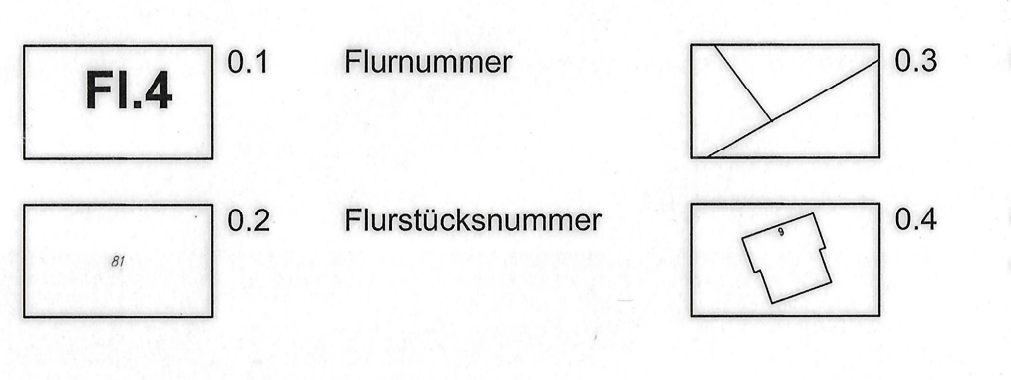
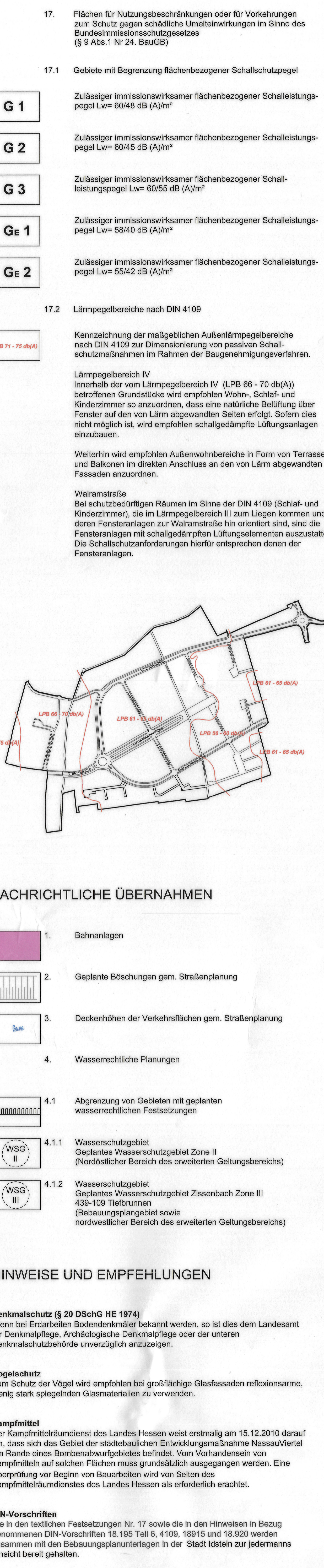
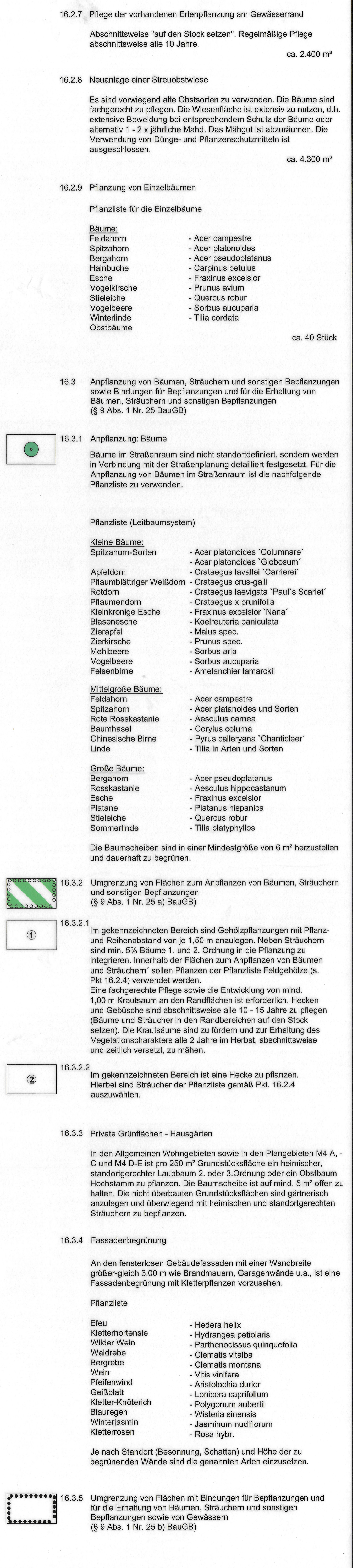
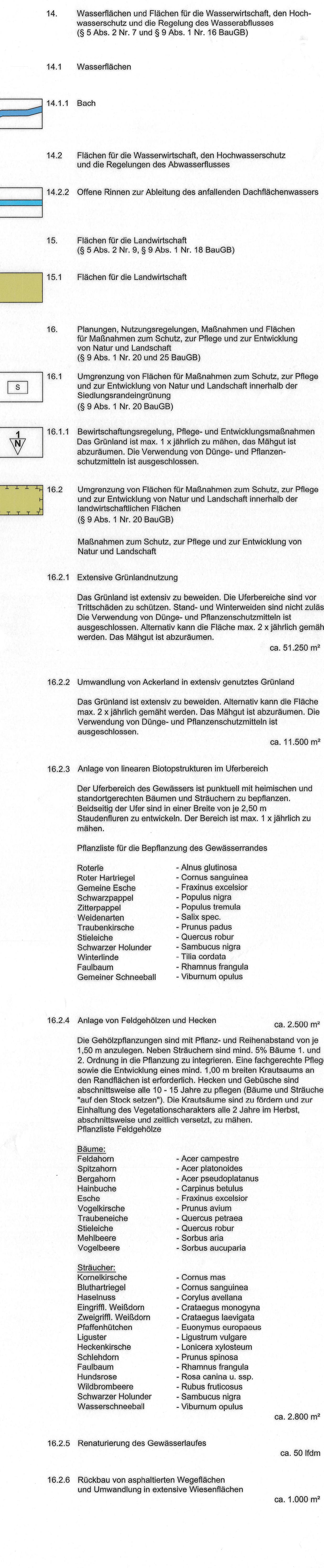
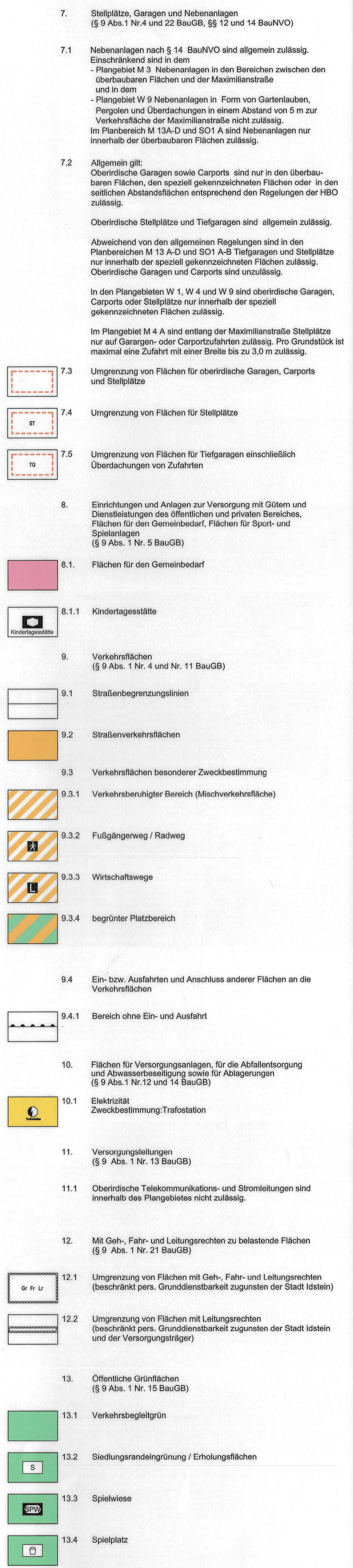
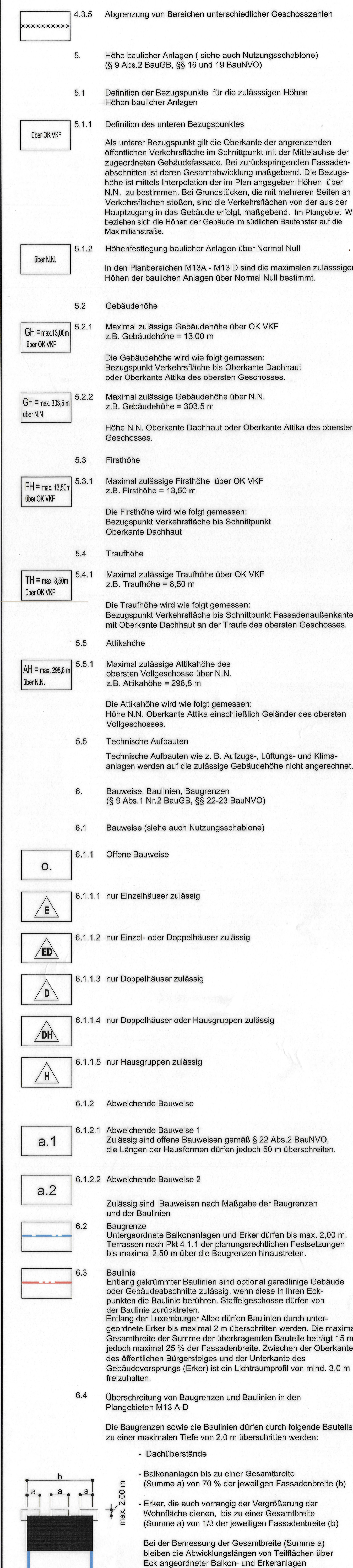
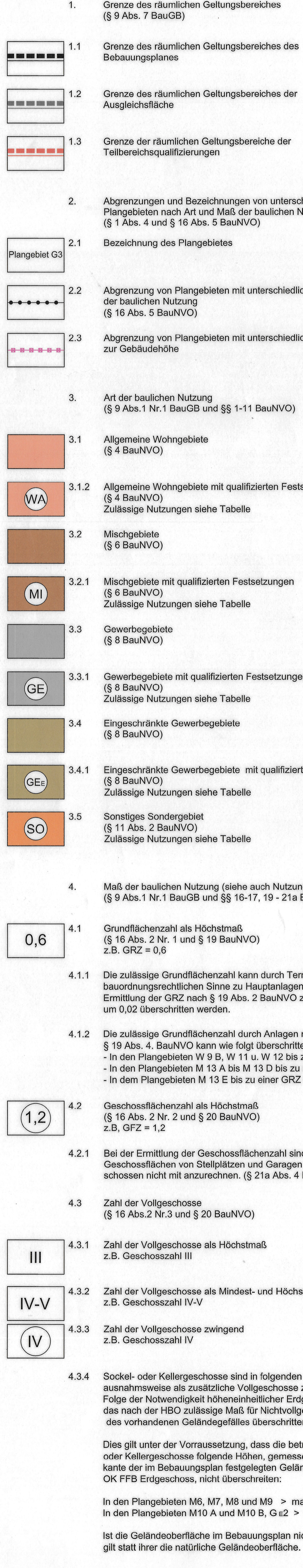


ZEICHEN DER KATASTERGRUNDLAGE

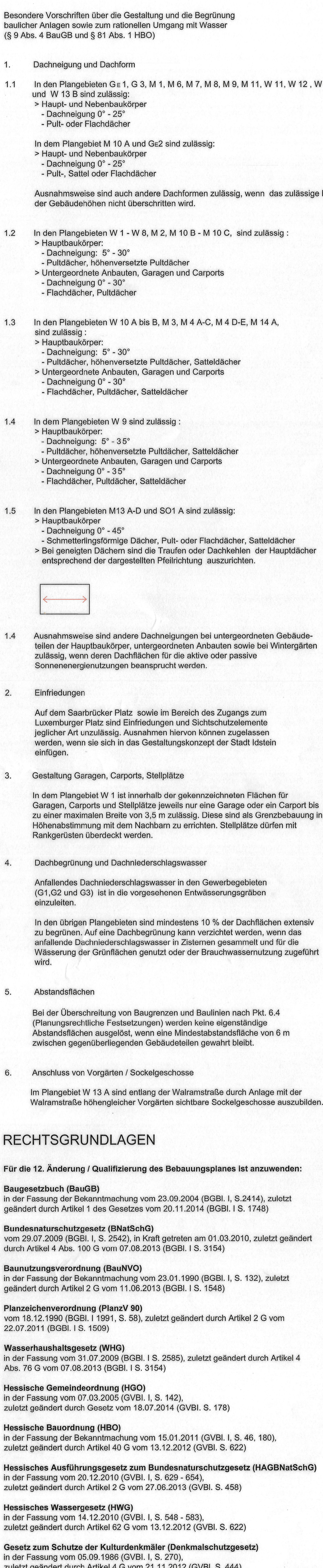


ZEICHNERISCHE UND TEXTLICHE FESTSETZUNGEN

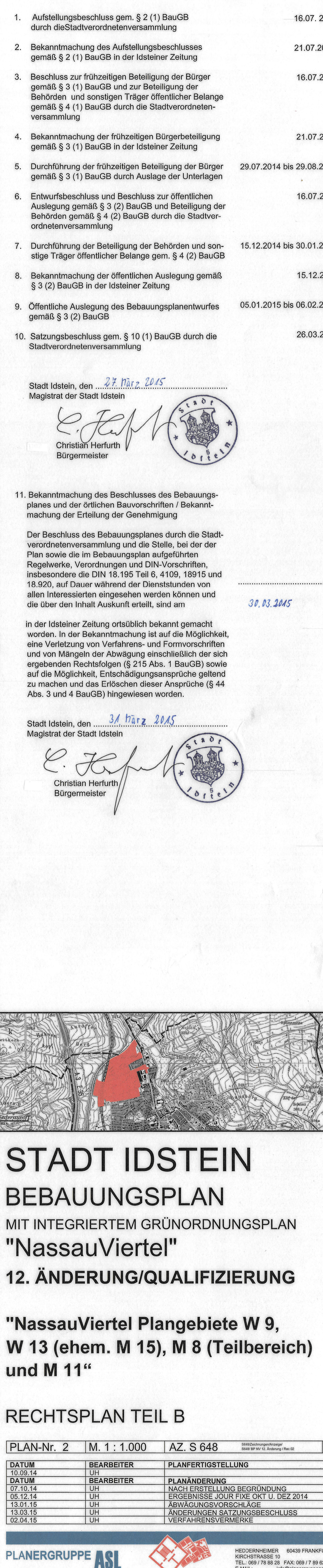
PLANUNGSRECHTLICHE FESTSETZUNGEN



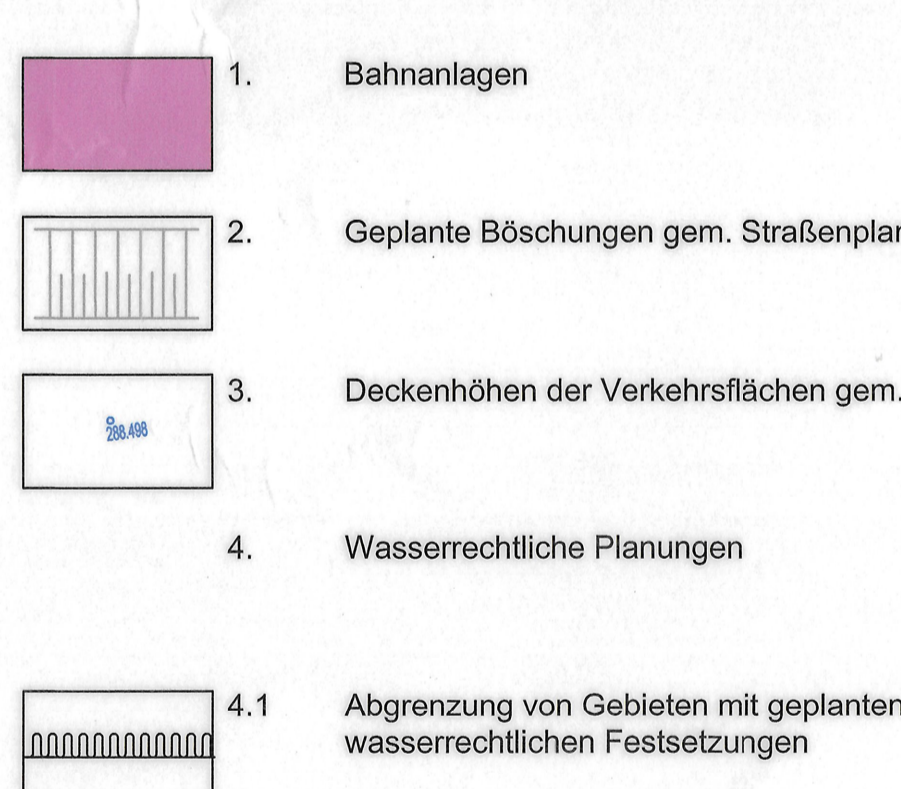
BAUORDNUNGSRECHTLICHE FESTSETZUNGEN



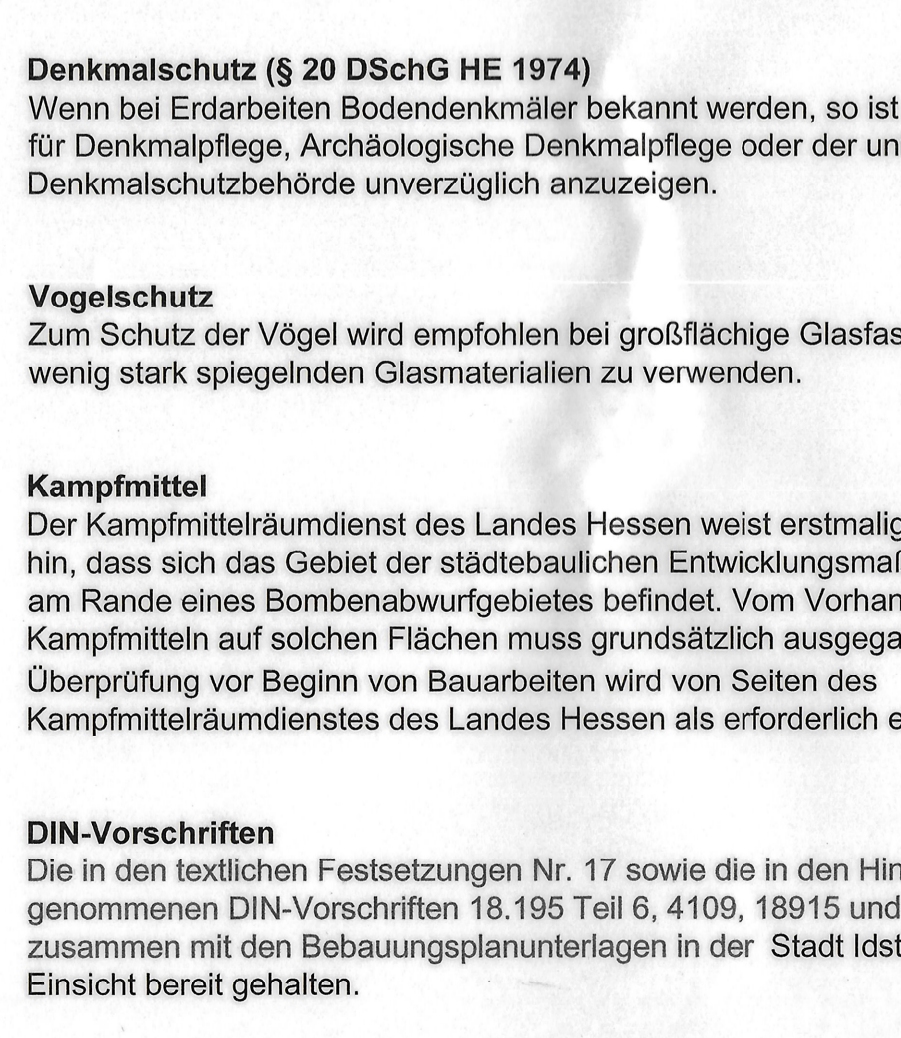
VERFAHRENSVERMERKE



NACHRICHTLICHE ÜBERNAHMEN



HINWEISE UND EMPFEHLUNGEN



STADT IDSTEIN BEBAUUNGSPLAN MIT INTEGRIERTEM GRÜNORDNUNGSPLAN "NassauViertel" 12. ÄNDERUNG/QUALIFIZIERUNG "NassauViertel Plangebiete W 9, W 13 (ehem. M 15), M 8 (Teilbereich) und M 11"