

# 12 Radtouren im Idsteiner Land



mit herausnehmbarer Karte im Maßstab 1 : 40 000  
und Einzelkarte für jede Tour

Neuaufgabe mit der **Acht** im Idsteiner Land



Herausgeber:  
Gemeinde Hünstetten  
Stadt Idstein  
Gemeinde Niedernhausen  
Gemeinde Waldems



★★★★★  
**GOLFPARK IDSTEIN**  
GOLF & COUNTRY CLUB

**RESTAURANT GUT HENRIETTENTHAL**  
Am Nassen Berg · 65510 Idstein-Wörsdorf  
**DIREKT AM RADWEG (Südkurs)**  
Tel: 06126 - 9322-14, Fax: 06126 - 9322-22  
restaurant@golfpark-idstein.de



Täglich geöffnet, durchgehend warme Küche

[www.golfpark-idstein.de](http://www.golfpark-idstein.de)



**LUSITANO DESIGN**

Print  
Web  
Office



[www.LusitanoDesign.de](http://www.LusitanoDesign.de)



GRANDPIERRE & WILLE

**INGENIEURBÜRO**

für  
Verkehrsanlagen  
Ingenieurbauwerke Kanal u. Wasser  
Kanalsanierung  
Verkehrsszeichenplanung  
Ingenieurvermessung, SIGE - Koordination

Internet: [www.igw-idstein.de](http://www.igw-idstein.de)

e-mail: [ingenieurbuero@igw-idstein.de](mailto:ingenieurbuero@igw-idstein.de)

**Büro Idstein (Hauptsitz)**

Gerichtsstraße 11 65510 Idstein  
Tel.: 06126 / 95 10 - 0  
Fax: 06126 / 95 10 - 50

**Büro Seligenstadt (Außenstelle)**

Im Klosterbrühl 12 63500 Seligenstadt  
Tel.: 06182 / 22 07 13  
Fax: 06182 / 89 57 61



**Mit dem Rad durchs schöne Idsteiner Land –  
weil Bewegung fit und gesund hält.**

**Gute Fahrt wünscht Ihre Helios Klinik Idstein!**

Robert-Koch-Straße 2, 65510 Idstein, Telefon (06126) 9959-0  
[www.helios-gesundheit.de/kliniken/idstein](http://www.helios-gesundheit.de/kliniken/idstein)

Bild: Fotolia 44092978

 **Helios**

[www.helios-gesundheit.de](http://www.helios-gesundheit.de)



In unserem Cafe bieten wir Ihnen ein leckeres **Frühstück** und auch **Crepés, Waffeln, Torten** und täglich **frisch gebackene Brötchen.**

Mo - Fr 09<sup>30</sup> - 18<sup>00</sup> Uhr  
Sa 08<sup>00</sup> - 13<sup>00</sup> Uhr & 14<sup>30</sup> - 18<sup>00</sup> Uhr  
So 08<sup>00</sup> - 12<sup>00</sup> Uhr & 14<sup>30</sup> - 18<sup>00</sup> Uhr



ALB-Torten | Auf dem Haarbau 4a | 65510 Hünstetten - Görsoth Tel.: 06126-9514070 www.alb-torten.de

Wir freuen uns auf Ihren Besuch!

★★★★★  
**GOLFPARK IDSTEIN**  
GOLF & COUNTRY CLUB

**BISTRO PAVILLON - (Nordkurs)**

Am Nassen Berg · 65510 Idstein-Wörsdorf

**DIREKT AM RADWEG**

Tel: 06126 - 9322-13, Fax: 06126 - 9322-22  
restaurant@golfpark-idstein.de



Von März bis November täglich geöffnet!

[www.golfpark-idstein.de](http://www.golfpark-idstein.de)

UNTERNEHMENSGRUPPE  
**Sanitätshaus Kern** GmbH Idstein  
MEISTERBETRIEB TECHNISCHE ORTHOPÄDIE · REHA-TECHNIK SEIT 1950



65510 Idstein  
Am Bahnhof 1  
Tel. 06126-5057900

65520 Bad Camberg  
Lahnstraße 14  
Tel. 06434-93081-0

65527 Niedernhausen  
Bahnhofstr. 17  
Tel. 06127/9939090



65205 WI-Nordenstadt  
Borsigstraße 2 - 4  
Tel. 06122-1709060

65183 Wiesbaden  
Schwalbacher Str. 38 - 42  
Tel. 0611-53285031

65239 Hochheim  
Frankfurter Str. 94  
Tel. 06146/6086453

35781 Weilburg  
Am Steinbühl 4b  
Tel. 06471/429377

Ihr kompetenter Partner in Gesundheitsfragen!

- ✓ Sanitätsfachhandel ✓ Einlagerversorgung
- ✓ Kompressionsstrümpfe ✓ Bandagen ✓ Reha-Technik/Rollstühle
- ✓ Prothesen und Orthesen u. v. m.

Überzeugen Sie sich von unserem Service und unserer umfangreichen Produktpalette!

Hausbesuche nach Vereinbarung

[www.sanitaetshaus-kern.com](http://www.sanitaetshaus-kern.com)



Oberseelbacher Straße 11  
65527 Niedernhausen

☎ **06127.999093**

Telefax 06127.999095  
info@dp-gbr.de  
www.dp-gbr.de

- Heizungstechnik
- Gas, Wasser
- Solaranlagen
- Wohnraumlüftung
- Wartung
- Kundendienst

Egal ob ausgefallene

# SCHMUCK

waren oder Reparaturen, Umarbeitungen und  
Anfertigungen in Gold, Silber und Platin  
- gerne erfülle ich Ihre Wünsche und bin

# FÜR SIE

da am Di. und Do. von 15:00 Uhr bis 18:30 Uhr  
und nach telefonischer Vereinbarung

*Carola Schmidt*

— GOLDSCHMIEDEMEISTERIN —

Niederseelbacher Straße 75 · 65527 Niedernhausen · Tel 06127-78558  
Goldschmiede@WaldesRuhe.de

**Sie wollen beim Sport  
aufs Ganze gehen und  
dabei abgesichert sein.**

Wir beraten Sie gern.



AXA Hauptvertretung  
**Martina Lehmacher**  
Auf der Langwies 1 A  
65510 Hünstetten  
Tel.: 06126 9598174  
martina.lehmacher@axa.de

## ISABELLA JANISCH

**Heilpraktikerin**

Stettiner Straße 24 | 65510 Idstein | Tel.: 0173 - 315 15 73

Web: [www.naturheilpraxis-janisich.de](http://www.naturheilpraxis-janisich.de)

Mail: [kontakt@naturheilpraxis-janisich.de](mailto:kontakt@naturheilpraxis-janisich.de)

- Amerikanische Chiropraktik
- Traditionelle Chinesische Medizin, Akupunktur
- Klassische Massage



NATURHEILPRAXIS  
*JANISCH*



*Wir freuen uns  
auf Ihren Besuch!*

# Kloster Gnadensthal

außergewöhnliches Ausflugsziel und historischer Ort, direkt am Radweg.

[www.kloster-gnadensthal.de](http://www.kloster-gnadensthal.de) · Telefon: 06438-81200

**Pavillon-Café mit Selbstbedienung:** Kaffee, Kuchen, Getränke, Snacks, Eis ... geöffnet 9.00 - 18.00 Uhr  
**Klosterladen:** großes Buchsortiment, Geschenkartikel, Klosterprodukte  
**Galerie:** Kunstausstellungen und Veranstaltungen (z.B. Konzerte)  
**Ökologische Landwirtschaft: Bioland-Betrieb:** Milch, Schafprodukte, Apfelsaft  
**2 Gästehäuser:** Nehemia-Hof für Schulklassen, Konfi-Camps, Freizeit  
**Haus der Stille:** Einkehrhaus für Einzelgäste und Gruppen  
**Tagungs- und Seminarräume,** auch für Feiern sehr gut geeignet.

**Hotel - Restaurant  
FELSENKELLER**  
 Apfelweinkellerei  
 Familie Kochendörfer

65510 Idstein im Taunus, Telefon 061 26 931 10  
[www.hotel-felsenkeller-idstein.de](http://www.hotel-felsenkeller-idstein.de)

**movelo**  
e-biking

**E-Bike Verleih**  
von April bis Oktober

Meisterbetrieb für Sanitäre Anlagen, Heizung- und Lüftungsbau

## Heizung Sanitär

*Miles Schulze*

In der Bitterwies 21 · 65527 Niedernhausen

Telefon 06127 - 9 13 61  
 Fax 06127 - 99 33 65  
 Mobil 0178 - 5 66 03 61  
 E-Mail [info@miles-schulze-heizung.de](mailto:info@miles-schulze-heizung.de)  
[www.miles-schulze-heizung.de](http://www.miles-schulze-heizung.de)

## Mosterei & Weinlädchen

Carmen Höchst  
 Alte Ortsstraße 24  
 65510 Hünstetten-Bechtheim

Telefon: 06438 – 72450  
 Email: [carmen@hoechst-persoendlich.de](mailto:carmen@hoechst-persoendlich.de)

Sie erreichen uns immer samstags von 10 bis 17 Uhr  
 an anderen Tagen können Sie gerne bei Ihrer Fahrradtour einen Stopp bei uns einlegen, wir sind fast immer da

Bei uns finden Sie ...

Produkte

aus der eigenen Kellerei  
 von regionalen Erzeugern  
 und feine Köstlichkeiten



**N**och 'ne Radwanderbroschüre – so wird mancher stöhnen und tatsächlich gibt es bereits eine Vielzahl solcher Karten mit Tourenbeschreibungen z.B. für die hessischen Radfernwege oder aber für die einzelne Kommune. Dazwischen liegt die Radwanderkarte des Idsteiner Landes mit den Kommunen Hünstetten, Idstein, Niedernhausen und Waldems. Mit insgesamt zwölf Streckenvorschlägen, die an keiner Gemarkungsgrenze halt machen. Das Radwegenetz „Idsteiner Land“ besitzt seit 2006 eine eigene Ausschilderung. Und auch unsere Tour „Die Acht im Idsteiner Land“ ist mit einem eigenen

Symbol ausgezeichnet. Mehr dazu auf den Seiten 30 – 33. Gemütlich im Tal des Wörsbaches radeln, Idstein mit seiner wunderbaren Altstadt als Start oder Ziel einer Rundreise, in Niedernhausen nach einer Tour das Waldschwimmbad besuchen oder auf den Wegen rund um Waldems den Blick in den Taunus und zum Feldberg genießen – all' das und noch viel mehr können Sie auf den Touren durch das Idsteiner Land erleben. Und nebenbei noch einiges für Ihre Gesundheit tun. Wir wünschen Ihnen mit der Radbroschüre des Idsteiner Landes viel Freude und versprechen Ihnen bei den Touren neue Einsichten über unsere Region.

Jan Kraus  
Bürgermeister der  
Gemeinde Hünstetten

Christian Herfurth  
Bürgermeister der  
Stadt Idstein

Joachim Reimann  
Bürgermeister der  
Gemeinde Niedernhausen

Markus Hies  
Bürgermeister der  
Gemeinde Waldems



# Einserabi, Zweierkajak, Dreierkette.

Gemeinschaft heißt, überall füreinander da zu sein. Deshalb fördern wir Bildung, Freizeitangebote und Vereinssport in der Region.

**Gemeinsam #AllemGewachsen**



<b>Radtour 1</b>	8-9	<b>Radtour 8</b>	22-23
Limbach – Strinz-Trinitatis – Panrod – Ketternschwalbach – Limbach		Wallrabenstein – Wallbach – Görsroth – Wallrabenstein	
<b>Radtour 2</b>	10-11	<b>Radtour 9</b>	24-25
Esch – Walsdorf – Idstein – Bermbach – Esch		Görsroth – Kesselbach – Niederauroff – Wallrabenstein – Beuerbach – Bechthelm – Wallbach – Görsroth	
<b>Radtour 3</b>	12-13	<b>Radtour 10</b>	26-27
Walsdorf – Steinfischbach – Würges – Walsdorf		Idstein – Dasbach – Oberseelbach – Niederseelbach – Idstein	
<b>Radtour 4</b>	14-15	<b>Radtour 11</b>	28-29
Niederems – Wüstems – Reichenbach – Reinborn – Niederems		Idstein – Dasbach – Wüstems – Reichenbach – Steinfischbach – Walsdorf – Idstein	
<b>Radtour 5</b>	16-17	<b>Radtour 12</b>	30-33
Oberlibbach – Strinz-Trinitatis – Limbach – Oberlibbach		Die <b>Acht</b> im Idsteiner Land	
<b>Radtour 6</b>	18-19	Die Zeichenerklärung zu den Touren finden Sie auf der herausnehmbaren Karte am Schluss der Broschüre.	
Oberjosbach – Lenzhahn – Dasbach – Oberseelbach – Niedernhausen – Oberjosbach			
<b>Radtour 7</b>	20-21		
Idstein – Niederauroff – Wörsdorf – Idstein			



Länge: 11,5 km



Dominiert seit 2003 wieder die Ortsansicht:  
der aufgerichtete Kirchturm in Strinz-Trinitatis

→ Ausgangspunkt ist das Dorfgemeinschaftshaus in Hünstetten-Limbach. Wir fahren westlich des Parkplatzes in die Rosenstraße, deren Verlängerung auf einem geteerten Feldweg bis Strinz-Trinitatis führt. Hier biegen wir rechts in die Panroder Straße ein und folgen dieser bis Panrod. Dort geht es auf der wenig befahrenen Palmbachstraße (L 3031) bis nach Kettenschwalbach. Unmittelbar nach dem Ortseingang zweigt rechts die Brückenstraße ab. Diese geht in einen geteerten Feldweg mit mittlerer Steigung über. Auf der Höhe angekommen fahren wir in östlicher Richtung bis zur Wegekreuzung und dann rechts zurück nach Limbach.



Brunnen in Limbach

weil wir lesen lieben

**Sommer**  
Buchhandlung

Telefon: 06127/1878  
Lenzhainer Weg 8, 65527 Niedernhausen [www.buchhandlung-sommer.de](http://www.buchhandlung-sommer.de)

**Garten- und Landschaftsbau**  
**Bernd Maschek**  
Gärtnermeister

Tel.: 0 61 26 / 518 81  
Fax: 0 61 26 / 95 15 24  
Mobil: 0174 / 246 98 49  
B.Maschek.Galabau@web.de  
Am Daumrich 6 65510 Hünstetten



Panrod → Kettenschwalbach → Limbach



Länge: 13 km

→ Ausgangspunkt ist der Festplatz in Waldems-Esch. Wir biegen rechts in die Wiesenstraße ein und folgen dem betonierten Feldweg durch das Emsbachtal bis Walsdorf. Hinter dem Friedhof fahren wir links durch die Ortsmitte und dann auf der Idsteiner Straße (L 3026) in Richtung Wörsdorf. Am Ortsausgang von Walsdorf wechseln wir auf den parallelverlaufenden Radweg. Auf der Bergkuppe biegen wir links in die Hohe Straße ab.

Etwa 1 km nach der Überführung über die Bundesstraße 275 geht es links auf der Landesstraße und anschließend neben der B 275 Richtung Esch. Auf der Bergkuppe biegen wir rechts nach Bermbach ab. In der Ortsmitte geht es links über einen mit R6 beschilderten Weg nach Esch.



Kirchgasse und evangelische Kirche Esch



Panorama Esch aus Richtung Steinfischbach



Bauernstube,  
Marrgrabenstr. 1, Walsdorf  
Mi, Do, Fr 16 – 24 Uhr  
Sa 18 – 24 Uhr  
So 10 – 15 und 17 – 24 Uhr



Scheunenfront von Walsdorf

Kreuzhecker Hof



Es ist eine Rast wert!

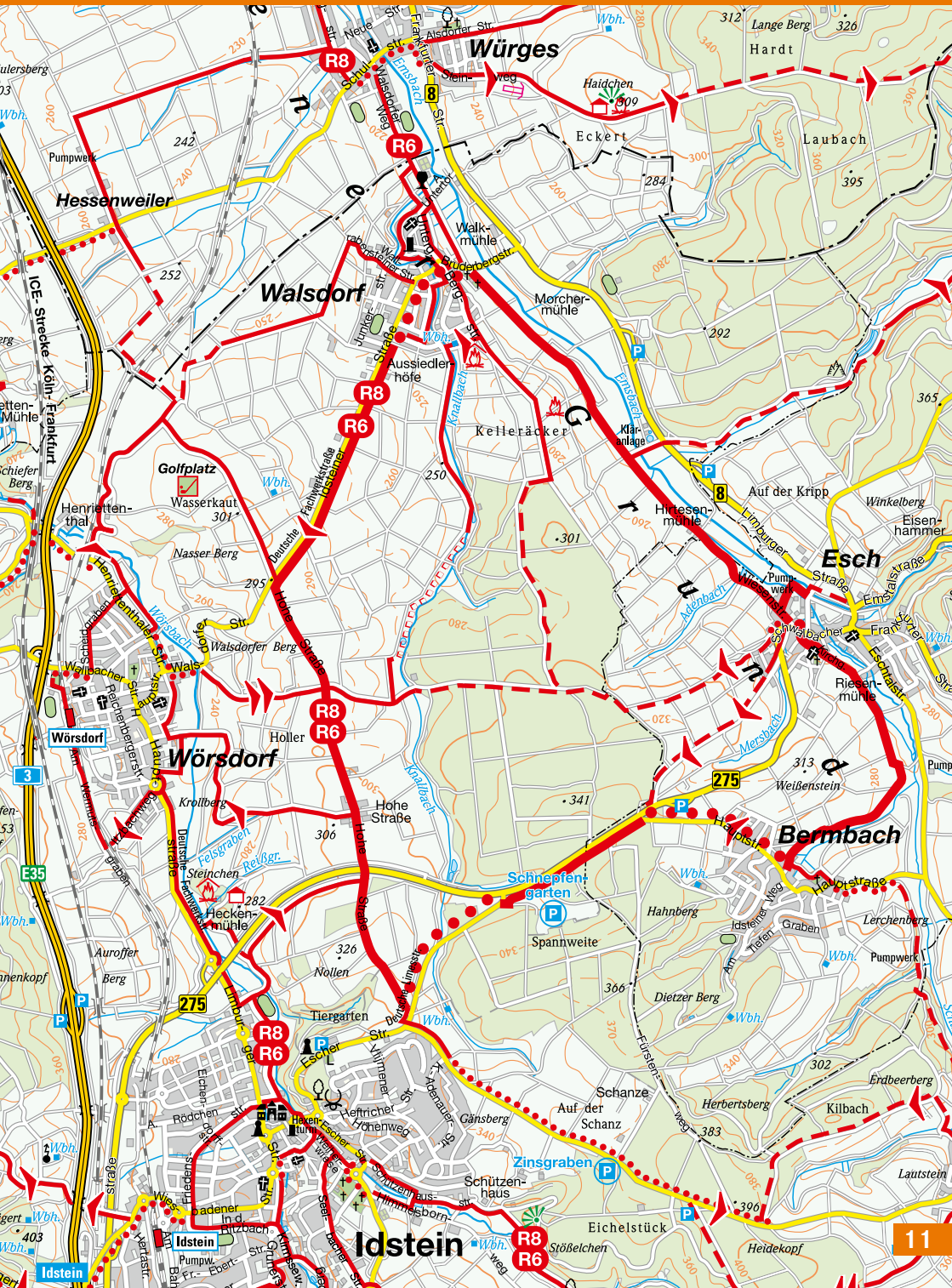


Im Verkaufsautomaten finden Sie rund um die Uhr hofeigenen Joghurt und Milchgetränke sowie Honig, Eier und Wurst/Fleisch aus der Region.

Familie Kai Volkmar  
Kreuzhecker Hof 1  
65529 Waldems-Bermbach  
Telefon 06126-5058274

Frische Landmilch  
rund um die Uhr!

Unsere  
**Milchtankstelle**  
hat immer für Sie geöffnet!



**Länge: 13 km**

→ Ausgangspunkt ist der Parkplatz am Friedhof in Idstein-Walsdorf. Wir fahren auf dem betonierten Feldweg in Richtung Esch. In Höhe der Kläranlage biegen wir links ab und folgen dem Radfernweg R6 bis Steinfischbach. Am Ortsausgang geht es auf einem Betonweg nach links bis zum Totenkopf. Von hier führt der Weg nach Westen durch den Wald bis nach Würges. Nun müssen wir einige Meter auf der Bundesstraße 8 Richtung Bad Camberg fahren, biegen nach links Richtung Wallraabenstein ab und fahren unmittelbar hinter der Brücke über den Emsbach wieder links zurück nach Walsdorf.



„Zum Schinderhannes“ und altes Rathaus Steinfischbach



Gasthaus Zum Emsbachtal,  
Ferrutusstraße 5, Würges,  
Mi – So 11.30 – 14.00 und ab 17.30 Uhr



Restaurant Walkmühle, Walsdorf  
Fr – Mi 11.30 – 14.00  
und 17.00 – 24.00 Uhr



Gasthaus Zum Schinderhannes,  
Camberger Straße 1, Steinfischbach.  
Mo – Mi und Fr – Sa ab 17.00 Uhr,  
So ab 09.30 Uhr



Panorama Steinfischbach von Esch kommend

## Lernen Sie das Idsteiner Land mit dem Rad kennen!

### **WALDEMS**



**Gemeindeverwaltung  
Waldems**

**Rathaus Esch  
(0 61 26) 59 2-0**

Schulgasse 2  
Fax: (0 61 26) 5 92 55  
E-Mail: [bgm@gemeinde-waldems.de](mailto:bgm@gemeinde-waldems.de)

**[www.gemeinde-waldems.de](http://www.gemeinde-waldems.de)**  
Wassermeister **01 73/3 69 39 98**

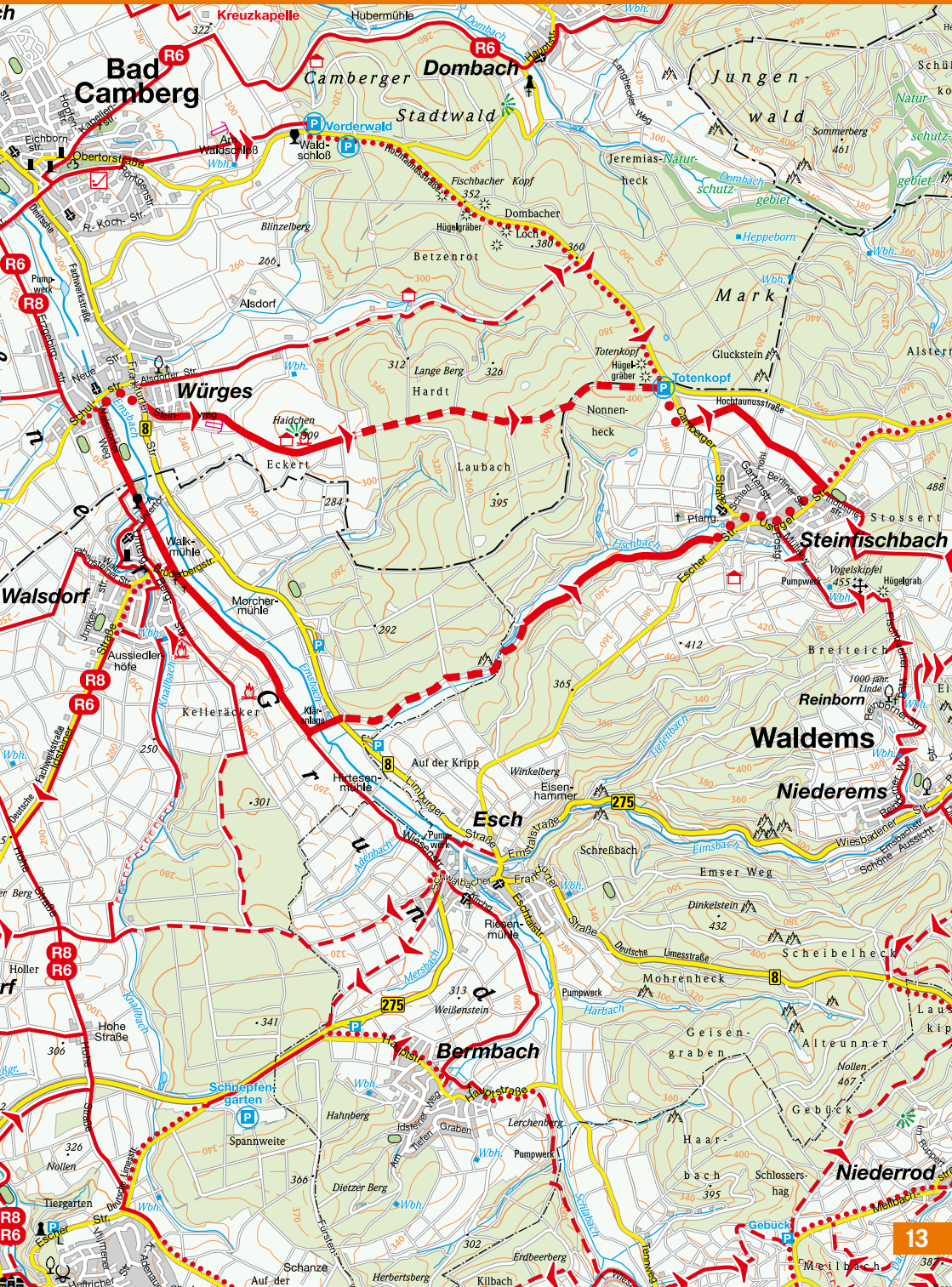
### **Kindergärten:**

Bernbach  
Hauptstraße 35 (0 61 26) 5 15 93

Esch  
Turnhallenweg 1a (0 61 26) 22 88 35

Niederems  
An der Linde 1 (0 60 87) 6 88

Steinfischbach  
Reichenbacher Weg 3 (0 60 87) 6 16



Länge: 12 km mit einigen Steigungen



Backes Niederems

→ Ausgangspunkt ist das Dorfgemeinschaftshaus in Waldems-Niederems. Durch das Diersbachtal fahren wir hinauf zur Bundesstraße 8. Parallel zur Straße verläuft ein noch nicht ausgebauter Waldweg bis zum Parkplatz Glaswald. Alternativ kann die Bundesstraße auf einer Länge von ca. 800 m benutzt werden. Vom Parkplatz geht es in nord-östlicher Richtung nach Wüstems. Am gegenüberliegenden Hang führt die Straße Auf der Lai bis nach Reichenbach. Wir überqueren die Bundesstraße 275 und

biegen in die Obergasse ein. Über betonierte Feldwege und einen steilabfallenden Waldweg gelangen wir nach Reinborn und von dort über den Reinborner Grund zurück nach Niederems.



Dorfplatz Niederems

## Besuchen Sie unsere Küchenausstellung



- Professionelle Planung und Beratung
- Faire Preise
- Und viele tolle Angebote
- Eigene Schreinerei!!!



# KMS

Küchenmöbel  
Strojny GmbH

IHR KÜCHENMÖBEL SPEZIALIST  
Küchen mit Stil!

[www.kuechen-idstein.de](http://www.kuechen-idstein.de)

BERATUNG · PLANUNG · VERKAUF · MONTAGE

Black-und-Decker-Str. 17  
65510 Idstein

Telefon  
06126 - 952695

Telefax  
06126 - 952696

E-Mail:  
[info@kuechen-idstein.de](mailto:info@kuechen-idstein.de)



**Steinfischbach**

**Reichenbach**

**Waldems**

**Niederems**

**Wüstems**

**Oberrod**

**Niederrod**

Länge: ca. 15 km



### Hühnerkirche

→ Ausgangspunkt ist der Parkplatz westlich von Oberlibbach. Wenige Meter dahinter im Wald liegt ein Grillplatz mit einer Hütte der Gemeinde Hünstetten. Die Radrundtour beginnt mit einem kurzen aber recht steilen Anstieg in nördlicher Richtung. An der Wegekreuzung biegen wir nach rechts in den landschaftlich besonders reizvollen Hühnergrund ab. Das Rad rollt dem Talzug folgend immer bergab bis nach Strinz-Trinitatis. Über die Buchholzstraße gelangen wir zur Scheidertalstraße,

der wir ein kurzes Stück nach rechts bergauf folgen. An der Kirche biegen wir links in die Panroder Straße ein und danach fahren wir gleich wieder rechts in nördlicher Richtung am Friedhof vorbei. Diesem Weg folgen wir, bis ein geteeter Weg nach rechts bis Limbach führt. Über die Rosenstraße gelangen wir zur Hauptstraße, folgen dieser, bis rechts die Quellenstraße abzweigt und fahren diese bergauf bis zur Straße Am Hümes. Deren Verlängerung führt zum Sportplatz. Von hier empfiehlt sich ein Abstecher nach links zur Gaststätte „Hühnerkirche“ an der B 417. Nach einer Erfrischung fahren wir zurück zum Sportplatz und folgen dem geteerten Weg in südöstlicher Richtung am Sportplatz und an der Hunderennbahn vorbei bis zum Waldparkplatz an der B 417. Von hier führt der Radweg parallel zur Bundesstraße südwärts an Görsroth und Kesselbach vorbei, bis er nach rechts in Richtung Wald schwenkt. Leicht bergab rollt das Rad bis nach Oberlibbach. Am Ortseingang biegen wir rechts in die Lindenstraße ein und gelangen über den Strinzer Weg zurück zum Grillplatz.



Die Hühnerkirche an der B 417

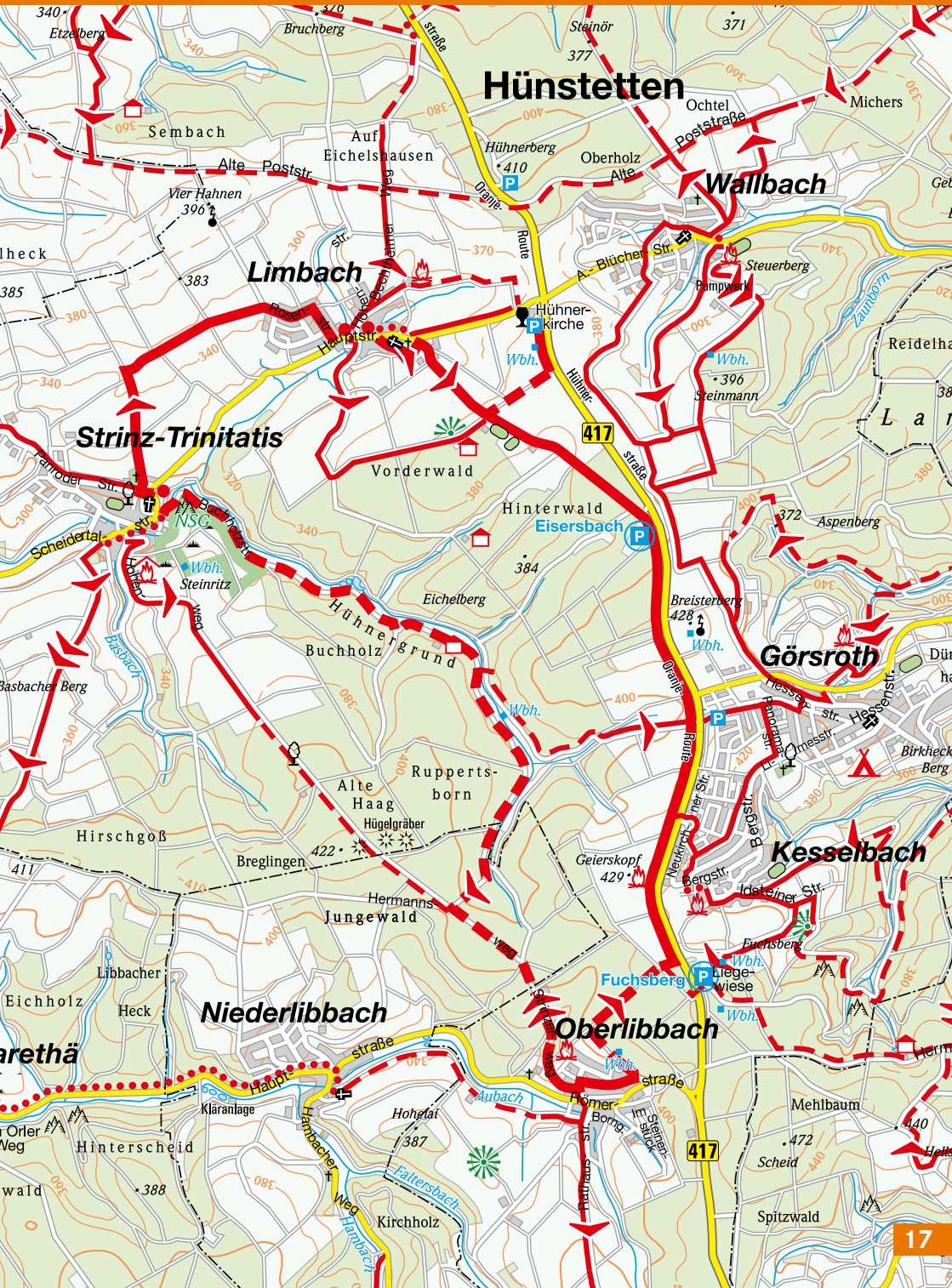


Gaststätte Hühnerkirche  
an der B 417  
Sa – Do, Fr geschlossen



Fahrradwerkstatt  
RADFIX Barth,  
Römerstr. 11, Oberlibbach  
Tel. 06128/72295





Länge: 12,5 km

→ Ausgangspunkt ist der Waldparkplatz „Lindenkopf“ in Niedernhausen-Oberjosbach. Wir fahren in nördlicher Richtung auf Waldwegen, bis wir die Landesstraße L 3273 erreichen und folgen dieser nach links bis in die Ortsmitte von Lenzhahn. Hier zweigt die Ortsstraße nach rechts ab, deren Verlängerung uns bis auf die Radfernwege R 6 und R 8 in Dasbach führt. Wir folgen den Radfernwegen in südlicher Richtung. Kurz vor Oberseelbach durchfahren wir einen landschaftlich reizvollen Hohlweg. In der Ortsmitte trennen sich die beiden Radfernwege. Wir fahren auf dem R 8 weiter in Richtung Niedernhausen. Der Radweg läuft hier zunächst seitlich der Landesstraße, ehe der R 8 nach links in den Wald hinaufführt. Dieser Weg kommt dicht an dem Waldschwimmbad von Niedernhausen vorbei, das zu einem Zwischenstopp einlädt. Nach dem erfrischenden Bad setzen wir die Radtour auf dem R 8 fort und gelangen nach Oberjosbach, durchfahren das Wohngebiet auf dem Kiefernweg, dem Finkenweg und der Weidenstraße und erreichen wieder den Parkplatz „Lindenkopf“.



Radweg zwischen Dasbach und Oberseelbach



Waldschwimmbad in Niedernhausen



Zur Dasbacher Heide,  
An der Struth 28, Dasbach  
Mo - Do 17 - 23 Uhr und  
Sa + So 10 - 23 Uhr



Bauernstube Oberjosbach,  
Wiesenstraße,  
Mo - Mi + Fr 17.00 - 24.00 Uhr,  
So und Feiertags ab 11.00 Uhr

**terrarien.factory** OSB Holzterrarien nach Wunschmaß gefertigt

PLANUNG-BERATUNG  
HERSTELLUNG-VERTRIEB  
PERSÖNLICHER LIEFERSERVICE  
LIEFERRADIUS 200 Km  
AUFBAU VOR ORT

Terrarien Factory  
Inh. Anton Wandura  
Kreuzgasse 10  
65597 Hünfelden  
Tel.: 0171-7177227

**TEKKARIEN**  
Holzterrarien nach Maß

PREISANFRAGE WUNSCHMAß-TERRA UNTER [www.Terrarien-Factory.de](http://www.Terrarien-Factory.de)



**Länge: 14 km**

Vorsicht bei regennassen Wegen im Kesselbachtal

→ Ausgangspunkt ist der Bahnhof in Idstein. Im Kreisell folgen wir zunächst der Wiesbadener Straße über die Bahngleise. Danach biegen wir rechts in die Auroffer Straße ein und erreichen über den Rosenkippel Niederaueroff. Hier biegen wir vor dem Feuerwehrgärtehaus rechts ab, fahren östlich des Kesselbaches talabwärts auf nur teilweise befestigten Wegen, queren die K 691, um auf der Landesstraße 3275 talwärts das Wörsbachtal zu erreichen. Nach rechts geht es auf der Landesstraße 3277 unter der ICE-Brücke, unter der Autobahn und unter der Bahn in einer engen Tunnelröhre hindurch. Danach wechseln wir auf einen parallel zur Landesstraße verlaufenden Radweg bis nach Wörsdorf. Wir durchfahren diesen Ort über die Nebenstraßen Ringgasse und Blindgasse sowie ein Stück durch die



Sehenswert ist die Altstadt von Idstein mit ihrer beeindruckenden geschlossenen Fachwerkbebauung.



Unionskirche



Idstein und seine Stadtteile bieten zahlreiche Einkehrmöglichkeiten.



Fahrradwerkstatt Ohlenmacher  
Henriettenthaler Straße 2 B  
Wörsdorf, Tel. 06126/2826



Obergasse (Grandpierre Design GmbH)



Impressionen von Idstein (Grandpierre Design GmbH)

Gärten und gelangen auf den Radweg, der uns zurück nach Idstein führt. Gleich am Ortseingang von Idstein biegt der Weg vor dem Lidl links ab zu den Sportanlagen „In der Zissenbach“. Kurz vor dem Schloss führt der Dammühlenweg rechts ab. Wir queren die Limburger Straße und fahren die Friedensstraße zur Wiesbadener Straße und weiter zum Bahnhof.



# CANIFELIS

tierarztpraxis für  
kleintiere



**Birgitt Riethmüller**  
Feldbergstrasse 8  
D-65510 Hünstetten-Beuerbach  
Telefon: 0 64 38 / 83 65 907  
E-Mail: [praxis@canifelis.de](mailto:praxis@canifelis.de)

[www.canifelis.de](http://www.canifelis.de)

## Öffnungszeiten

Mo., Di., Mi., Fr., Sa.: 10:00 - 12:00 Uhr  
Mo., Mi., Do., Fr.: 16:30 - 18:00 Uhr



**Länge: ca. 14,5 km**

mit zum Teil unbefestigten Wegen im Kesselbachtal



Schultheißenhaus Burgstraße 1 in Wallrabenstein

→ Ausgangspunkt ist der Parkplatz am Dorfweg in Wallrabenstein. Wir fahren die Forsthausstraße am Reitplatz vorbei. Bergauf geht es durch ein Waldstück. Danach biegen wir links auf den geteerten Weg nach Wallbach ab. Vor der Kirche fahren wir ein kurzes Stück die Landesstraße bergab, biegen rechts ein und folgen der Senke hinauf nach Görsroth. Vor den ersten Häusern führt unsere Tour im spitzen Winkel nach links zurück und weiter hinab in das naturbelassene Kesselbachtal, dem wir abwärts bis zur Landesstraße L 3275 und auf dieser weiter bis ins Wörsbachtal folgen. Vorbei an der Henriettenthaler Mühle führt ein Wiesenrandweg zurück nach Wallrabenstein. Sehenswert ist die historische Bausubstanz entlang der Burgstraße in Wallrabenstein.



Taverna Platia  
Griechisches Restaurant  
Auf dem Amthaupt 4, Wallbach  
Tel. 06126/9596070

## Dipl. Ing. (FH) Jörg Schmidt

Sachverständigenbüro Elektro- und Sicherheitstechnik

Lautzstraße 1 · D-65510 Idstein

Tel.: 06126/95859-90 · Fax: 06126/95859-89

Mobil: 01577/5742812 · Mail: j.s@esbs.de

web: [www.esbs.de](http://www.esbs.de)



## WEINHAUS ZAHN

Weinhandel & Weinimport seit 1971 | 65510 Hünstetten OT Strinz-Trinitatis

„WEINE DIESER ERDE, KOSTEN NICHT DIE WELT!“  
- Die umfangreichste Weinauswahl im Rheingau-Taunus-Kreis -

Große Bachstraße 3 & 3a | Tel.: 0 61 26 929 00 | [info@weinhaus-zahn.de](mailto:info@weinhaus-zahn.de) | [www.weinhaus-zahn.de](http://www.weinhaus-zahn.de)



**Länge: ca. 27 km**

mit zum Teil unbefestigten Wegen im Kesselbachtal

→ Ausgangspunkt ist die Schule in Görsroth. Wir fahren über die Panoramastraße nach Kesselbach und dort weiter über Bergstraße, Talstraße und Idsteiner Straße hinauf zum Wasserbehälter und weiter zum Hermannsweg, dem wir in östliche Richtung folgen. Nach 1 km geht es links steil bergab bis Niederauroff. Hier fahren wir auf zum Teil unbefestigten Wegen im naturbelassenen Kesselbachtal nach Norden bis zur Landesstraße L 3275 und folgen dieser bis zum Wörsbachtal. Die Tour geht links auf einem Wiesenrandweg bis zur Henriettenthaler Mühle und danach bis Wallrabenstein weiter. Ein kurzer Anstieg bringt uns vom Tal hinauf auf einen Richtung Norden verlaufenden Wirtschaftsweg, dem wir bis Beuerbach folgen. Am Dorfgemeinschaftshaus vorbei geht es über die Kanalstraße hinauf ins freie Feld. Wir biegen zweimal nach links ab und nähern uns von Norden dem Ortsteil Bechtheim.



Über die Straße Im Leyengarten verlassen wir Bechtheim und gelangen über den Höhenrücken nach Wallbach. Vor der Kirche fahren wir ein kurzes Stück die Landesstraße bergab, biegen rechts ein und folgen der Senke hinauf nach Görsroth.



Beuerbacher See im Dreieck zwischen Bechtheim, Beuerbach und Wallrabenstein

## DEUSINGER TRANSPORTE




Wir übernehmen alle Arten von

- Transporten
- kleinen Baggerarbeiten
- Lieferungen von Baustoffen

**Stefan Deusinger Transporte**

65510 Hünstetten-Beuerbach · Am Würmberg 12  
Tel./Fax 0 64 38/49 65 · Mobil 01 71/3 22 68 27

## GEMEINDE HÜNSTETTEN



*Ein starkes Stück im Idsteiner Land*





Länge: ca. 13 km ohne große Steigungen



Residenzschloss (Grandpierre Design GmbH)

→ Ausgangspunkt ist das Schloss in Idstein. Wir fahren in südöstlicher Richtung über den Marktplatz und die Straße „Weiherwiese“ auf dem mit R 6 und R 8 aus-  
geschilderten Hessenradweg. Dieser Radfernweg führt uns nach Dasbach. Kurz vor dem Erreichen der Ortschaft sehen wir rechter Hand auf dem Hügel einen



Römerfest Freundeskreis  
Römerturm Idstein e.V.)



Sehenswert ist die Altstadt von Idstein mit ihrer beeindruckenden geschlossenen Fachwerkbebauung.



Unionskirche



Die Altstadt bietet außerdem zahlreiche Einkehrmöglichkeiten.



Bistro Campanile am  
Dorfgemeinschaftshaus,  
Zum Hohlen Stein, Oberseelbach  
Di - Fr 18.00 - 24.00 Uhr  
So 10.00 - 24.00 Uhr

rekonstruierten Römerturm, der den Verlauf des Limes kennzeichnet und für dessen Besichtigung sich ein Absteher lohnt. Danach setzen wir unsere Radtour auf dem Radfernweg bis Oberseelbach fort und gelangen über einen sehenswerten Hohlweg in den Ort hinein. In der Ortsmitte zweigt der R6 nach rechts in Richtung Platte ab, dem wir bis zum Ortsrand von Niederseelbach folgen. Vor der Bahnunterführung biegen wir rechts ab und fahren über eine sanfte Kuppe in nördlicher Richtung, bis wir das Wörsbachtal erreichen, das uns abwärts bis Idstein führt. Über die Straßen Taubenberg, Im Rauental, Kirmsseweg und Veitenmühlweg gelangen wir zurück in das Zentrum von Idstein.

Ich kümmere mich um  
Ihre Versicherungs- und  
Finanzfragen



**Michael Jung**

Bahnhofstr. 17 A  
65527 Niedernhausen  
Telefon 06127 28 66

**LVM**  
VERSICHERUNG

Meisterbetrieb

**Thomas  
Lieber  
Elektroinstallation**



Zum Haingraben 5 • 65510 Wallrabenstein

Telefon (0 61 26) 7 16 93  
Mobil (0172) 9 43 60 77  
Telefax (0 61 26) 59 08 27

# Oberseelbach → Niederseelbach → Idstein



**Länge: 34 km** mit einigen Steigungen

→ Ausgangspunkt ist das Schloss in Idstein. Wir fahren in südöstlicher Richtung über den Marktplatz und die Straße „Weiherwiese“ auf dem mit R 6 und R 8 ausgeschilderten Hessenradweg bis Dasbach. Hier biegen wir links in Richtung Heftrich ab. Der Weg folgt hier dem Verlauf des Limes teilweise durch den Wald bis zum Marktplatz Alteburg am gleichnamigen Römerkastell. Wir fahren auf dem asphaltierten Wirtschaftsweg nach Nordosten, queren die Landesstraße L 3011, erreichen den Waldrand und folgen diesem nach Norden.



**Eine gelungene Nachbarschaft: Der Taunus und Wüstem**



**Dreigestirn (Grandpierre Design GmbH)**



Sehenswert ist die Altstadt von Idstein mit ihrer beeindruckenden geschlossenen Fachwerkbauung.



Unionskirche



Die Altstadt bietet außerdem zahlreiche Einkehrmöglichkeiten.

Nachdem wir erneut eine Landesstraße (L 3023) überquert haben, fahren wir ca. 200 Meter auf der Kreisstraße K 717 bis zum Parkplatz Im Gebück, um dem Weg am Waldrand zu folgen. Nach einer längeren Steigung durch den Wald erreichen wir die Bundesstraße 8 und den Parkplatz Glaswald im Gemeindegebiet von Waldems. Weiter in nordöstlicher Richtung gelangen wir nach Wüstem. Von hier führt uns die Straße Auf der Lai bis Reichenbach. Hier kreuzen wir die Bundesstraße B 275 und fahren den steilen Steinfischbacher Weg bis zum gleichnamigen Nachbarort. Die Radwegestrecke folgt nun dem Hessenradweg R 6 durch die Ortsdurchfahrt und zweigt danach rechts in das Fischbachtal ab. Dem Bachlauf folgen wir bis zur Mündung in die Ems, biegen rechts in den Emstalradweg ein und lassen das Rad bis Walsdorf bergab rollen. Am Friedhof fahren wir links in den Ort bis wir den ausgeschilderten Hessenradweg R 8 erreichen. Diesem folgen wir in südlicher Richtung über die Hohe Straße bis zur Überführung über die Bundesstraße B 275. Unmittelbar dahinter biegen wir rechts ins Wörsbachtal ab und nähern uns von Norden entlang der Sportanlage in der Zissenbach dem Hexenturm in Idstein.

## Die Homepagegestalterin

Sie haben **noch keine Homepage?**

Sie sind sich unsicher, **bei welchem Anbieter** Sie Ihre Homepage buchen wollen?

Sie möchten Ihre derzeitige Homepage optisch und inhaltlich **auf den aktuellen Stand bringen?**

Sie suchen jemanden, der Ihre Homepage **regelmäßig aktualisiert?**

Egal, welcher der Punkte gerade auf Sie zutrifft ... Nehmen Sie Kontakt mit mir auf und lassen Sie uns gemeinsam überlegen, wie wir Ihr Ziel erreichen: **[www.neue-homepage-jetzt.de](http://www.neue-homepage-jetzt.de)**

Andrea Raupach-Siecke - Sperberweg 1 - 65510 Idstein - 06126 / 58 48 74 - [raupach-siecke@neue-homepage-jetzt.de](mailto:raupach-siecke@neue-homepage-jetzt.de)

# Wütems → Reichenbach → Steinfischbach → Waldorf → Idstein



# → Radtour 12 West

Länge: 33 km

## → Die Acht im Idsteiner Land

besteht aus zwei ca. 33 km langen Rundfahrwegen, die sich in Idstein treffen. Beide sind mit einer liegenden Acht in grüner Farbe, die ein Fahrrad symbolisiert, gekennzeichnet.

Der östliche Rundkurs hat zusätzlich einen grünen Punkt, ähnlich einem Scheibenrad, hinten. Der westliche Rundkurs hat den Punkt vorne.

Etwa 1 km vom Idsteiner Schloss bis zur Sportanlage „In der Zissenbach“ verlaufen beide Rundkurse auf der gleichen Strecke und weisen deshalb zwei Punkte auf. Auf Streckenabschnitten, die identisch mit den Hessischen Fernradwegen R6 und R8 sind, erfolgt keine zusätzliche Wegweisung

## → Westlicher Rundkurs

Ausgangspunkt ist das Schloss in Idstein. Der Radweg, gekennzeichnet mit R6 / R8, verläuft in nördlicher Richtung bis zur Sportanlage In der Zissenbach, zweigt nach Westen in Richtung Wörsdorf ab. Diesen Ort durchfahren wir auf Nebenstraßen bis zur Henriettenthaler Straße. Ab hier folgen wir der Beschilderung der Radrundtour Ems- & Wörsbachtal durch den Bahn- und den Autobahntunnel und auf einem Wiesenrandweg vorbei an der Henriettenthaler Mühle nach Wallrabenstein. Im Wörsbachtal biegt der Rundkurs nach Westen ab und führt durch den Dorfweg und die Forsthausstraße am Reitplatz vorbei mit leichter Stei-

gung in Richtung Wallbach. Sobald wir die alte Poststraße erreicht haben, radeln wir links nach Wallbach hinunter. Vor der Kirche fahren wir ein kurzes Stück die Landesstraße bergab, biegen rechts ein und folgen der Senke hinauf nach Görsroth. Nach der Überquerung der L 3274 biegen wir von der Hessenstraße scharf nach rechts ab und fahren an der Schule vorbei nach Westen. Die Wegweiser in Richtung Oberlibbach weisen uns hinter der Unterführung der B 417 nach Süden. Parallel zur Bundesstraße radeln wir bis zum Waldrand und danach westwärts. Ab der Ortsmitte müssen wir der Wegweisung nach Orlen folgen, die uns einen langgezogenen Bergrücken hinauf zur Eisenstraße und zum Römerkastell Zugmantel führt. Der restaurierte Römerturm und die wieder aufgebaute Wehranlage erinnern an den Grenzverlauf zwischen Römern und Germanen. Auf der Eisenstraße fahren wir zunächst in Richtung Idstein-Eschenhahn und dann weiter zur Siedlung Wildpark. An der Buswendeschleife biegt der Rundkurs auf den ab hier mit R6 beschilderten Fernradweg nach Osten ab und folgt dem Talverlauf bis nach Niederseelbach. Unter der Autobahn und der ICE-Strecke hindurch müssen wir noch ca. 1 km die Landesstraße nutzen, ehe es links ab in die Hohe Kanzel-Straße und in das Wohngebiet geht. Unmittelbar hinter der Eisenbahnunterführung weist uns die Beschilderung der Acht in nördliche Richtung nach Idstein. Wir nähern uns dem Stadtzentrum von Süden und gelangen über Kirmsseweg, Grunerstraße, Veitenmühlenweg, Rodergasse und Am Hexenturm zurück zu unserem Ausgangspunkt am Schloss.

## → Östlicher Rundkurs nächste Seite

**IB-Seniorenhilfe Hessen - Haus Am Silberberg**  
**Haus der 4. Generation**

- Kurzzeitpflege
- Stationäre Pflege
- Verhinderungspflege
- Demenzieller Wohnbereich

Wir freuen uns darauf, mit Ihnen ins Gespräch zu kommen! Gerne beantworten wir Ihre Fragen oder vereinbaren einen Termin vor Ort!

**Haus am Silberberg** - Am Eichert 42-46 - 65510 Hünstetten-Wallbach - Telefon: 06126 95919-0  
Haus-am-Silberberg@internationaler-bund.de - www.internationaler-bund.de/angebote/standort/204516

# Die Acht im Idsteiner Land





Die Aicht im Idsteiner Land



Länge: 33 km

### → Östlicher Rundkurs

Ausgangspunkt ist das Schloss in Idstein. Der Radweg, gekennzeichnet mit R6 / R8, verläuft in nördlicher Richtung bis zur Sportanlage in der Zissenbach, zweigt nach Osten ab und führt bis zur Überführung über die B 275 hinauf. Hier folgen wir dem R8 in nördlicher Richtung bis zur L 3026. Auf dem parallel zur Landesstraße verlaufenden Radweg rollt das Rad bergab bis zum Ortseingang von Walsdorf. Ab hier ist die Route identisch mit der Radrundtour Ems- & Wörsbachtal, die eine eigene Wegweisung hat. Im Talgrund des Emsbaches angekommen folgen wir der Acht im Idsteiner Land in südöstlicher Richtung und erreichen nach ca. 3 km Esch, das wir auf dem R6 durchqueren und nach weiteren 2 km in Bermbach ankommen. Vor Beginn der Bebauung biegen wir nach links ab Richtung Heftrich und von dort weiter Richtung Dasbach. Das Gelände steigt bis zur Höhe, auf dem früher das Rö-

merkastell Alteburg stand. Danach halten wir uns südwärts dem Wegweiser nach Lenzhahn folgend hinauf auf die bewaldete Kuppe des Großen Lindenkopfes. Ab der Wegekreuzung rollt das Rad stetig bis zum Friedhof

in Oberjosbach. Hier biegen wir nach Westen ab und durchqueren das Wohngebiet auf dem R8 in Richtung Niedernhausen. Wir kommen dicht am Waldschwimmbad vorbei, das zu einem Zwischenstopp einlädt. Danach setzen wir die Radtour auf dem R8 bis zum Radweg an der Idsteiner Straße (L 3026) fort, dem wir in nördlicher Richtung bis Oberseelbach folgen. In der Ortsmitte treffen sich R6 und R8 und leiten uns nach Idstein zum Schloss zurück.



## Vorteil: Niedernhausen

- arbeitsplatz- und naturnah
- attraktive Straßen- und Schienenanbindung
- überdurchschnittliche Kaufkraft
- vielfältige Freizeitangebote



[www.niedernhausen.de](http://www.niedernhausen.de)  
Telefonnummer 06127 903-0



Sehenswert ist die Altstadt von Idstein mit ihrer beeindruckenden geschlossenen Fachwerkbauung.



Unionskirche



Idstein bietet außerdem zahlreiche Einkehrmöglichkeiten.

## Gasthaus Zum Taunus

ein Traditions Gasthaus & Partyservice

Gasthaus Pension  
Familie  
Brandler

Alteburgerstr. 1 | 65510 Idstein-Heftrich  
Tel. 0 61 26-25 52 / 0160 83 74 558  
[zumtaunus-brandler@web.de](mailto:zumtaunus-brandler@web.de)

### ÖFFNUNGSZEITEN:

Mittwoch • Schnitzeltag • 11 - 14 & ab 17 Uhr  
(13 versch. Schnitzel mit Beilagen 7,00 €)

Donnerstag ab 17 Uhr &  
jeden ersten Freitag im Monat

Für Feierlichkeiten und Wandergruppen öffnen wir auch außerhalb unserer Öffnungszeiten!

Partyservice, Events, Imbisswagen  
Zimmer mit DU/WC ab 20,00 €




**taxwerk.de**

*beraten* ◦ *gestalten* ◦ *vertreten*

Dipl.- Betriebswirt (FH) **Torsten von Arend**  
**Steuerberater** ◦ **Landwirtschaftliche Buchstelle**

Partner für Handwerk, Dienstleistung und Landwirtschaft

Unterer Stöbersberg 13  
65510 Hünstetten-Wallrabenstein

 06126 / 95 18 70  
 06126 / 95 18 99  
 info@taxwerk.de



**Bechthaimer Talhof**  
Taurus-Landschaf.de



**Wir erhalten die alten und gefährdeten Nutztierassen:**

*Thüringer Waldziege • Coburger Fuchsschaf  
Gotlandschaf • Wollschweine • Vorwerkhühner  
Dexterrind • Kamerunschaf • Haushühner*

- **Fleisch**
- **Wurst**
- **Bratwurst**
- **Eier**
- **Rohmilch**

**solange Vorrat reicht  
oder vorbestellen!**

**Hünstetten-Bechtheim, Backhausstraße 3**



**06438 - 71124**



Ihr sattelfester  
Partner in  
Sachen Heizung,  
Sanitär & Elektro.



Beste Handwerksqualität  
aus Niedernhausen –  
dafür treten wir in die Pedale!



**Kimpel Elektro GmbH** . An der Queckenmühle 1 . 65527 Niedernhausen  
Telefon: 0 61 27-9 80 25 . E-Mail: [info@kimpel24.de](mailto:info@kimpel24.de) . [www.kimpel24.de](http://www.kimpel24.de)

## Zahnärzte

### Dr. Tomislav Kresic

Fachzahnarzt für Parodontologie

Spezialist der DGP

Tätigkeitsschwerpunkte

Endodontologie, Implantologie

### Ulrike Lehmann-Kresic

Tätigkeitsschwerpunkt Kinder-

und Jugendzahnheilkunde

Schneebergstr. 13

65510 Hünstetten-Wallrabenstein

Praxis: 0 61 26-82 60

Fax: 0 61 26-7 19 28

E-Mail: t.u.kresic@t-online.de

Internet: www.zahnarzt-kresic.de



## Neuroth... wenn´s um Metall geht!

Daniel Neuroth  
Stahl & Metallbau

Meisterbetrieb



Edelstahlbearbeitung | Stahlbearbeitung

Große Bachstraße 8  
65510 Hünstetten

Tel.: 06126/2291461

Fax: 06126/2291462

Mobil: 0174/9182864

E-Mail: danielneuroth-metallbau@web.de

Internet: www.metallbau-neuroth.de

Ihr Partner für  
Anzeigen nach Maß!



# Wetten, wir sind günstiger?!

50 Euro sind Ihnen sicher

Wir wetten, dass Sie bei einem Wechsel von mindestens drei Versicherungen, z.B. Ihrer Hausrat-, Haftpflicht- und Unfallversicherung, zur HUK-COBURG mindestens 50 Euro im Jahr sparen.

**Vertrauensmann  
Detlef Kaltwasser**  
Tel. 06126 988038  
detlef.kaltwasser@HUKvm.de  
Großer Feldbergweg 5  
65510 Idstein  
Termin nach Vereinbarung

Verlieren wir die Wette, erhalten Sie einen Einkaufsgutschein von Amazon im Wert von 50 Euro, ohne weitere Verpflichtung.

Rufen Sie an und vereinbaren Sie einen Vergleichstermin!  
Die Teilnahmebedingungen finden Sie unter [www.HUK.de/checkwette](http://www.HUK.de/checkwette)



**HUK-COBURG**  
Aus Tradition günstig

## DR. PENNE & PABST PARTNERSCHAFT MBB WIRTSCHAFTSPRÜFUNG STEUERBERATUNG RECHTSBERATUNG

Idstein 06126 / 930 90  
Bad Schwalbach 06124 / 707 60  
Wiesbaden 0611 / 989 170

[www.penne-pabst.de](http://www.penne-pabst.de) · [info@penne-pabst.de](mailto:info@penne-pabst.de)



*Wir wünschen eine gute Fahrt*

## Fotoatelier Mallmann

Bahnhofstraße 15

(Eingang gegenüber Herteberg 2)

65527 Niedenhausen

Telefon 06127-8997

[www.fotomallmann.de](http://www.fotomallmann.de)

[fotomallmann@googlemail.com](mailto:fotomallmann@googlemail.com)

Zahnersatz „Made in Germany“

Michael

**S**

**Zahntechnik  
Michael Schäfer**

Schäfer

Kreuzberger Ring 15  
65205 Wiesbaden

Tel.: 0611 360 9475

Fax: 0611 450 3730

[Zahntechnik-Michael.Schaefer@t-online.de](mailto:Zahntechnik-Michael.Schaefer@t-online.de)



## Willkommen zur Stadtführung in Idstein (immer sonn- und feiertags von März - Oktober)

**Tourist-Info Idstein  
Killingerhaus  
+49 6126 78-620  
[tourist-info@idstein.de](mailto:tourist-info@idstein.de)  
[www.idstein.de](http://www.idstein.de)**

Foto: Grandpierre Design GmbH

### Impressum

#### Herausgeber:

Gemeinde Hünstetten

Stadt Idstein

Gemeinde Niedenhausen

Gemeinde Waldems

#### Fachliche Betreuung:

Dr. Ferdinand Tonke, Taunusstein

#### Kartenmaterial:

Rheingau-Taunus Kartographie, G. Wagner,  
Niedenhausen

#### Gestaltung + Druck:

LINUS WITTICH Medien KG  
Industriestraße 9-11, 36358 Herbstein

#### Anzeigenberater:

Sibylle Peppler, Tel. 0 66 43 / 96 27 - 393

© 13/2018/6.0 LINUS WITTICH MEDIEN KG.

Alle Rechte vorbehalten.

Nachdruck und fotomechanische Vervielfältigung, auch auszugsweise, nur mit vorheriger schriftlicher Genehmigung des Verlages.

Alle Angaben nach bestem Wissen, jedoch ohne Gewähr auf Richtigkeit und Vollständigkeit. Irrtum vorbehalten.

# Braunheim Immobilien seit 1995

Wir suchen Häuser – Wohnungen – Grundstücke



**Verkauf oder Vermietung  
Wir beraten Sie kostenfrei!!!**

Telefon (0 61 26) 9 53 12 97  
[www.braunheim-immobilien.de](http://www.braunheim-immobilien.de)

**Ihr Spezialist  
für Baumpflege und Baumfällung  
im Taunus und Rhein-Main-Gebiet**

Mobil: 0151 - 241 774 37  
Mail: [info@baumpetri.de](mailto:info@baumpetri.de)  
65527 Niedernhausen

**Ihr Florian Petri**



**BAUM  
PETRI**  
[WWW.BAUMPETRI.DE](http://WWW.BAUMPETRI.DE)



**Die Sportler, die wir sponsern,  
kennen Sie aus der  
Nachbarschaft. Nicht aus  
der Tagesschau.**

Wir fördern über 1.000 Vereins-  
mannschaften in unserer Region.  
Mehr unter [meine-kraft-vor-ort.de](http://meine-kraft-vor-ort.de)

Trainer Felix,  
TSG Münster e.V. 1883

Jennis,  
D. Jugend

Nils,  
D. Jugend

#MeineKraftVorOrt

# Vermessungsbüro Dipl.-Ing. Stephan Müller



Öffentlich bestellter Vermessungsingenieur  
Prüfsachverständiger für Vermessungswesen

**65510 Idstein**  
**Fon: 06126-99885-0**  
**[www.vermessung-mueller.de](http://www.vermessung-mueller.de)**

**Probleme löst man  
nicht mit vielen Worten.  
Sondern durch Einsatz.**

**Unser Einsatz im Idsteiner Land:**

Wünschewagen **NEU!** | Hausnotrufservice | Menü-  
service | Sozialstation | Hauswirtschaftliche Hilfen |  
Betreutes Wohnen für Senioren | Erste-Hilfe-Ausbildung |  
Schulsanitätsdienst | Kindertagesstätte | Autismuszentrum |  
Rettungs- und Sanitätsdienst | Katastrophenschutz

**Servicetelefon 0800 19 21 200** (gebührenfrei)

**ASB**  
Arbeiter-Samariter-Bund

**ASB**  
Arbeiter-Samariter-Bund

[www.asb-westhessen.de](http://www.asb-westhessen.de)  
[info@asb-westhessen.de](mailto:info@asb-westhessen.de)

**Wir helfen  
hier und jetzt.**

**ASB**

Arbeiter-Samariter-Bund